


# MIEJSCOWY PLAN ZAGOSPODAROWANIA PRZESTRZENNEGO „DLA WYBRANYCH OBSZARÓW PRZYRODNICZYCH MIASTA KRAKOWA”- ETAP A OBSZAR Nr 24

## RYСУNEK PLANU


Załącznik Nr 1 do Uchwały Nr CIX/2894/18 Rady Miasta Krakowa z dnia 12 września 2018 r.

### ELEMENTY USTALEŃ PLANU:


 granica obszaru objętego planem - etap A


 linie rozgraniczające

### PRZEZNACZENIA TERENÓW:

 **ZPb** Teren zieleni urządzonej (24.ZPb.1)

### ELEMENTY INFORMACYJNE NIE STANOWIĄCE USTALEŃ PLANU:

 obszar osuwiska wpisanego do Rejestru terenów zagrożonych ruchami masowymi ziemi oraz terenów, na których występują te ruchy (008/07)

 tereny o spadkach powyżej 12%, predysponowane do wystąpienia ruchów masowych

Cały obszar nr 24 znajduje się w Bielańsko-Tynieckim Parku Krajobrazowym

25 0 50m

skala 1:1000



Kraków

URZĄD MIASTA KRAKOWA  
BIURO PLANOWANIA PRZESTRZENNEGO

