


MIEJSCOWY PLAN ZAGOSPODAROWANIA PRZESTRZENNEGO „DLA WYBRANYCH OBSZARÓW PRZYRODNICZYCH MIASTA KRAKOWA”- ETAP A OBSZAR Nr 27

RYSUNEK PLANU

Załącznik Nr 1 do Uchwały Nr CIX/2894/18 Rady Miasta Krakowa z dnia 12 września 2018 r.


ELEMENTY USTALEŃ PLANU:


 granica obszaru objętego planem - etap A

 linie rozgraniczające


PRZEZNACZENIA TERENÓW:

 **ZI** Tereny zieleni izolacyjnej (27.ZI.1-27.ZI.2)

 **KDG** Teren drogi publicznej klasy głównej (27.KDG.1)

 **KDD** Teren drogi publicznej klasy dojazdowej (27.KDD.1)

ELEMENTY INFORMACYJNE NIE STANOWIĄCE USTALEŃ PLANU:

 rowy i ciek

Cały obszar nr 27 znajduje się w:

- Bieleńsko-Tynieckim Parku Krajobrazowym
- powierzchni ograniczającej lotnisko Kraków-Balice
- strefie ochronnej ujęcia wód powierzchniowych z rzeki Sanki - teren ochrony bezpośredniej i pośredniej

25 0 50m
skala 1:1000



URZĄD MIASTA KRAKOWA
BIURO PLANOWANIA PRZESTRZENNEGO

