


# MIEJSCOWY PLAN ZAGOSPODAROWANIA PRZESTRZENNEGO „DLA WYBRANYCH OBSZARÓW PRZYRODNICZYCH MIASTA KRAKOWA”- ETAP A OBSZAR Nr 28

## RYСУNEK PLANU


Załącznik Nr 1 do Uchwały Nr CIX/2894/18 Rady Miasta Krakowa z dnia 12 września 2018 r.

## ELEMENTY USTALEŃ PLANU:


 granica obszaru objętego planem - etap A


 linie rozgraniczające


## PRZEZNACZENIA TERENÓW:

 **ZI** Teren zieleni izolacyjnej (28.ZI.1)

## ELEMENTY INFORMACYJNE NIE STANOWIĄCE USTALEŃ PLANU:

 rowy i ciekі

 powierzchnie ograniczające lotniska Kraków-Balice

 granica strefy uciążliwości (150m od krawędzi jezdni) wchodzącej w skład obszaru ponadnormatywnego oddziaływania autostrady A4 na środowisko - wg decyzji o ustaleniu lokalizacji autostrady A4

Cały obszar nr 28 znajduje się w:

-obszarze narażonym na zalanie w przypadku zniszczenia lub uszkodzenia wału przeciwpowodziowego, przy wyznaczeniu którego przyjęto przepływ o prawdopodobieństwie wystąpienia powodzi wynoszącym raz na 100 lat (Q1%) - na podstawie map zagrożenia powodziowego -Bieleńsko-Tynieckim Parku Krajobrazowym

25 0 50m  
skala 1:1000



URZĄD MIASTA KRAKOWA  
BIURO PLANOWANIA PRZESTRZENNEGO

