


**MIEJSKOWY PLAN ZAGOSPODAROWANIA PRZESTRZENNEGO
„DLA WYBRANYCH OBSZARÓW PRZYRODNICZYCH
MIASTA KRAKOWA”- ETAP A
OBSZAR Nr 31**


RYСУNEK PLANU
Załącznik Nr 1 do Uchwały Nr CIX/2894/18 Rady Miasta Krakowa z dnia 12 września 2018 r.


ELEMENTY USTALEŃ PLANU:


 granica obszaru objętego planem - etap A


 linie rozgraniczające

PRZEZNACZENIA TERENÓW:


 **ZN** Teren zieleni w parku krajobrazowym (31.ZN.1)

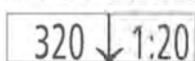
 **ZP** Teren zieleni urządzonej (31.ZP.1)

 **KDD** Teren drogi publicznej klasy dojazdowej (31.KDD.1)

 **KDL** Teren drogi publicznej klasy lokalnej (31.KDL.1)

ELEMENTY INFORMACYJNE NIE STANOWIĄCE USTALEŃ PLANU:

 tereny o spadkach powyżej 12 %, predysponowane do wystąpienia ruchów masowych

 **320** ↓ 1:20 powierzchnie ograniczające lotniska Kraków-Balice

C cały obszar nr 31 znajduje się w:
- strefie nadzoru archeologicznego
- Białąsko-Tynieckim Parku Krajobrazowym

25 0 50m

skala 1:1000

