









**MIEJSCOWY PLAN ZAGOSPODAROWANIA PRZESTRZENNEGO
„DLA WYBRANYCH OBSZARÓW PRZYRODNICZYCH
MIASTA KRAKOWA”- ETAP A
OBSZAR Nr 35**

RYSUNEK PLANU
Załącznik Nr 1 do Uchwały Nr CIX/2894/18 Rady Miasta Krakowa z dnia 12 września 2018 r.

- ELEMENTY USTALEŃ PLANU:**
-  granica obszaru objętego planem - etap A
 -  linie rozgraniczające

- PRZEZNACZENIA TERENÓW:**
-  **R** Teren rolniczy (35.R.1)
 -  **Rz** Tereny rolnicze (35.Rz.1-35.Rz.3)
 -  **ZN** Teren zieleni w parku krajobrazowym (35.ZN.1)
 -  **ZL** Teren lasu (35.ZL.1)
 -  **ZPb** Teren zieleni urządzonej (35.ZPb.1)

- ELEMENTY INFORMACYJNE NIE STANOWIĄCE USTALEŃ PLANU:**
-  stanowisko archeologiczne punkowe ujęte w gminnej ewidencji stanowisk archeologicznych (AZP 103-55/41)
 -  103-55/41
 -  granica strefy nadzoru archeologicznego
 -  tereny o spadkach powyżej 12 %, predysponowane do wystąpienia ruchów masowych

Cały obszar nr 35 znajduje się w Bielańsko-Tynieckim Parku Krajobrazowym