







**MIEJSKOWY PLAN ZAGOSPODAROWANIA PRZESTRZENNEGO
„DLA WYBRANYCH OBSZARÓW PRZYRODNICZYCH
MIASTA KRAKOWA”- ETAP A
OBSZAR Nr 47**

RYSunEK PLANU
Załącznik Nr 1 do Uchwały Nr CIX/2894/18 Rady Miasta Krakowa z dnia 12 września 2018 r.




ELEMENTY USTALEN PLANU:

-  granica obszaru objętego planem - etap A
-  linie rozgraniczające

PRZEZNACZENIA TERENÓW:

-  **ZP** Teren zieleni urządzonej (47.ZP.1)
-  **ZD** Tereny ogrodów działkowych (47.ZD.1-47.ZD.2)
-  **ZI** Tereny zieleni izolacyjnej (47.ZI.1-47.ZI.2)
-  **KDD** Teren drogi publicznej dojazdowej (47.KDD.1)

ELEMENTY INFORMACYJNE NIE STANOWIĄCE USTALEN PLANU:

-  granica strefy nadzoru archeologicznego
-  izofona hałasu drogowego Ldwn = 68 dB wg mapy akustycznej Krakowa z 2017 r.
-  granica udokumentowanego Głównego Zbiornika Wód Podziemnych 450 - Dolina rzeki Wisła (Kraków)

25 0 50m
skala 1:1000

