


**MIEJSCOWY PLAN ZAGOSPODAROWANIA PRZESTRZENNEGO  
„DLA WYBRANYCH OBSZARÓW PRZYRODNICZYCH  
MIASTA KRAKOWA”- ETAP A  
OBSZAR Nr 53**

**RYSUNEK PLANU**

Załącznik Nr 1 do Uchwały Nr CIX/2894/18 Rady Miasta Krakowa z dnia 12 września 2018 r.

**ELEMENTY USTALEŃ PLANU:**


 granica obszaru objętego planem - etap A


 linie rozgraniczające

**PRZEZNACZENIA TERENÓW:**

 **ZP** Teren zieleni urządzonej (53.ZP.1)

**ELEMENTY INFORMACYJNE NIE STANOWIĄCE USTALEŃ PLANU:**

 powiązania widokowe pomiędzy obiektami fortecznymi

 izofona hałasu drogowego  $L_{dwn} = 68$  dB wg mapy akustycznej Krakowa z 2017 r.

Cały obszar nr 53 znajduje się w:

- terenie układu urbanistycznego Osiedla Profesorskiego, ujętego w gminnej ewidencji zabytków
- strefie nadzoru archeologicznego

25 0 50m  
skala 1:1000



Kraków

URZĄD MIASTA KRAKOWA  
BIURO PLANOWANIA PRZESTRZENNEGO

