







**MIEJSOWY PLAN ZAGOSPODAROWANIA PRZESTRZENNEGO
„DLA WYBRANYCH OBSZARÓW PRZYRODNICZYCH
MIASTA KRAKOWA”- ETAP A
OBSZAR Nr 56**

RYСУNEK PLANU
Załącznik Nr 1 do Uchwały Nr CIX/2894/18 Rady Miasta Krakowa z dnia 12 września 2018 r.




ELEMENTY USTALEŃ PLANU:

-  granica obszaru objętego planem - etap A
-  linie rozgraniczające

PRZEZNACZENIA TERENÓW:

-  **ZI** Tereny zieleni izolacyjnej (56.ZI.1-56.ZI.4)
-  **WS** Tereny wód powierzchniowych śródlądowych (56.WS.1-56.WS.2)
-  **KDL** Teren drogi publicznej klasy lokalnej (56.KDL.1)
-  **KDD** Teren dróg publicznych klasy dojazdowej (56.KDD.1)

ELEMENTY INFORMACYJNE NIE STANOWIĄCE USTALEŃ PLANU:

-  granica zagrożenia powodzią obejmującego tereny, na których prawdopodobieństwo wystąpienia powodzi jest średnie i wynosi raz na 100 lat (Q1%) - na podstawie opracowania „Wieloletni program inwestycyjny wraz z opracowaniem strategicznej oceny oddziaływania na środowisko dla cieków aglomeracji krakowskiej z wyłączeniem rzeki Wisły”
-  przebieg głównych tras rowerowych układu miejskiego (wg Studium)
-  rowy i ciek

C cały obszar nr 56 znajduje się w:
- strefie nadzoru archeologicznego
- obszarze udokumentowanego Głównego Zbiornika Wód Podziemnych 450 - Dolina rzeki Wisła (Kraków)

