










**MIĘSPOWY PLAN ZAGOSPODAROWANIA PRZESTRZENNEGO
„DLA WYBRANYCH OBSZARÓW PRZYRODNICZYCH
MIASTA KRAKÓWA” - ETAP A
OBSZAR Nr 57**

RYSunEK PLANU
Załącznik Nr 1 do Uchwały Nr C.X/2894/18 Rady Miasta Krakowa z dnia 12 września 2018 r.

- ELEMENTY USTALEŃ PLANU:**
-  granica obszaru objętego planem - etap A
 -  linie rozgraniczające

- PRZEZNACZENIA TERENÓW:**
-  **ZPb** Teren zieleni urządzonej (57.ZPb.1)
 -  **ZI** Tereny zieleni izolacyjnej (57.ZI.1-57.ZI.3)
 -  **WS** Teren wód powierzchniowych śródlądowych (57.WS.1)
 -  **KDZ** Teren drogi publicznej klasy zbiorczej (57.KDZ.1)

- ELEMENTY INFORMACYJNE NIE STANOWIĄCE USTALEŃ PLANU:**
-  granica strefy naczeru archeologicznego
 -  granica zagrożenia powodzią obejmującego tereny, na których prawdopodobieństwo wystąpienia powodzi jest średnie i wynosi raz na 100 lat (Q1%) - na podstawie opracowania „Wieloletniowy program inwestycyjny wraz z opracowaniem strategicznej oceny oddziaływania na środowisko dla cieków aglomeracji krakowskiej z wyłączeniem rzeki Wisły”
 -  izofona hałasu drogowego Ldwn - 68 dB wg mapy akustycznej Krakowa z 2017 r.

Caly obszar nr 57 znajduje się w:
- zasięgu udokumentowanego Głównego Zbiornika Wód Podziemnych 450 - Dolina rzeki Wiśla (Kraków)

25 0 50m
skala 1:1000
 **URZĄD MIASTA KRAKÓWA**
BIURO PLANOWANIA PRZESTRZENNEGO 

