


**MIEJSCOWY PLAN ZAGOSPODAROWANIA PRZESTRZENNEGO
„DLA WYBRANYCH OBSZARÓW PRZYRODNICZYCH
MIASTA KRAKOWA”- ETAP A
OBSZAR Nr 63**

RYSUNEK PLANU


Załącznik Nr 1 do Uchwały Nr CIX/2894/18 Rady Miasta Krakowa z dnia 12 września 2018 r.

ELEMENTY USTALEŃ PLANU:


 granica obszaru objętego planem - etap A


 linie rozgraniczające


PRZEZNACZENIA TERENÓW:

 **ZD** Teren ogrodów działkowych (63.ZD.1)

ELEMENTY INFORMACYJNE NIE STANOWIĄCE USTALEŃ PLANU:

 powiązania widokowe pomiędzy kopcami krakowskimi

 granica obszaru narażonego na zalanie w przypadku zniszczenia lub uszkodzenia wału przeciwpowodziowego, przy wyznaczeniu którego przyjęto przepływ o prawdopodobieństwie wystąpienia powodzi wynoszącym raz na 100 lat (Q1%) - na podstawie map zagrożenia powodziowego

 obszar możliwej lokalizacji linii metra (wg Studium)

25 0 50m
skala 1:1000

