


**MIEJSCOWY PLAN ZAGOSPODAROWANIA PRZESTRZENNEGO
„DLA WYBRANYCH OBSZARÓW PRZYRODNICZYCH
MIASTA KRAKOWA”- ETAP A
OBSZAR Nr 64**

RYSUNEK PLANU

Załącznik Nr 1 do Uchwały Nr CIX/2894/18 Rady Miasta Krakowa z dnia 12 września 2018 r.

ELEMENTY USTALEŃ PLANU:

 granica obszaru objętego planem - etap A

 linie rozgraniczające


PRZEZNACZENIA TERENÓW:


 **ZP** Teren zieleni urządzonej (64.ZP.1)

 **KDZT** Teren drogi publicznej klasy zbiorczej z tramwajem (64.KDZT.1)

 **KDD** Teren drogi publicznej klasy dojazdowej (64.KDD.1)

ELEMENTY INFORMACYJNE NIE STANOWIĄCE USTALEŃ PLANU:

 izofona hałasu drogowego $L_{dwn} = 68$ dB wg mapy akustycznej Krakowa z 2017 r.

 przebieg głównych tras rowerowych układu miejskiego (wg Studium)

Cały obszar nr 64 znajduje się w strefie nadzoru archeologicznego

25 0 50m
skala 1:1000



URZĄD MIASTA KRAKOWA
BIURO PLANOWANIA PRZESTRZENNEGO

