

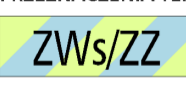







**MIEJSKOWY PLAN ZAGOSPODAROWANIA PRZESTRZENNEGO  
„DLA WYBRANYCH OBSZARÓW PRZYRODNICZYCH  
MIASTA KRAKOWA”- ETAP A  
OBSZAR Nr 69**

**RYСУNEK PLANU**  
Załącznik Nr 1 do Uchwały Nr CIX/2894/18 Rady Miasta Krakowa z dnia 12 września 2018 r.

- ELEMENTY USTALEŃ PLANU:**
-  granica obszaru objętego planem - etap A
  -  linie rozgraniczające

- PRZEZNACZENIA TERENÓW:**
-  **ZWs/ZZ** Teren zieleni nadrzecznej w obszarze szczególnego zagrożenia powodzią (69.ZWs/ZZ.1)
  -  **ZW** Teren zieleni na obwałowaniach (69.ZW.1)

- ELEMENTY INFORMACYJNE NIE STANOWIĄCE USTALEŃ PLANU:**
-  ciąg widokowy
  -  granica obszaru szczególnego zagrożenia powodzią obejmującego tereny, na których prawdopodobieństwo wystąpienia powodzi wynosi raz na 100 lat (Q1%) - na podstawie map zagrożenia powodziowego
  -  granica obszaru, dla którego prawdopodobieństwo wystąpienia powodzi wynosi raz na 500 lat (Q0,2%) - na podstawie map zagrożenia powodziowego
  -  przebieg łącznikowych tras rowerowych układu miejskiego (wg Studium)