









**MIEJSOWY PLAN ZAGOSPODAROWANIA PRZESTRZENNEGO
„DLA WYBRANYCH OBSZARÓW PRZYRODNICZYCH
MIASTA KRAKOWA”- ETAP A
OBSZAR Nr 72**

RYSunEK PLANU
Załącznik Nr 1 do Uchwały Nr CIX/2894/18 Rady Miasta Krakowa z dnia 12 września 2018 r.

- ELEMENTY USTALEŃ PLANU:**
-  granica obszaru objętego planem - etap A
 -  granica pomiędzy obszarami w ramach etapu A
 -  linie rozgraniczające

- PRZEZNACZENIA TERENÓW:**
-  **ZD** Teren ogrodów działkowych (72.ZD.1-72.ZD.2)
 -  **ZW** Teren zieleni na obwałowaniach (72.ZW.1)
 -  **KDD** Teren drogi publicznej klasy dojazdowej (72.KDD.1)
 -  **KDL** Teren drogi publicznej klasy lokalnej (72.KDL.1)

- ELEMENTY INFORMACYJNE NIE STANOWIĄCE USTALEŃ PLANU:**
-  rowy i cieki

Cały obszar nr 72 znajduje się w obszarze narażonym na zalanie w przypadku zniszczenia lub uszkodzenia wału przeciwpowodziowego, przy wyznaczeniu którego przyjęto przepływ o prawdopodobieństwie wystąpienia powodzi wynoszącym raz na 100 lat (Q1%) - na podstawie map zagrożenia powodziowego