



# MIEJSCOWY PLAN ZAGOSPODAROWANIA PRZESTRZENNEGO „DLA WYBRANYCH OBSZARÓW PRZYRODNICZYCH MIASTA KRAKOWA”- ETAP A OBSZAR Nr 75

## RYSUNEK PLANU

Załącznik Nr 1 do Uchwały Nr CIX/2894/18 Rady Miasta Krakowa z dnia 12 września 2018 r.


### ELEMENTY USTALEŃ PLANU:

 granica obszaru objętego planem - etap A - etap A

 granica pomiędzy obszarami w ramach etapu A

 linie rozgraniczające

### PRZEZNACZENIA TERENÓW:

 **ZI** Teren zieleni izolacyjnej (75.ZI.1)

### ELEMENTY INFORMACYJNE NIE STANOWIĄCE USTALEŃ PLANU:

Cały obszar nr 75 znajduje się w:

- obszarze narażonym na zalanie w przypadku zniszczenia lub uszkodzenia wału przeciwpowodziowego, przy wyznaczeniu którego przyjęto przepływ o prawdopodobieństwie wystąpienia powodzi wynoszącym raz na 100 lat (Q1%)
- Bieleńsko-Tynieckim Parku Krajobrazowym

25 0 50m  
skala 1:1000



URZĄD MIASTA KRAKOWA  
BIURO PLANOWANIA PRZESTRZENNEGO



Kraków