


MIEJSCOWY PLAN ZAGOSPODAROWANIA PRZESTRZENNEGO „DLA WYBRANYCH OBSZARÓW PRZYRODNICZYCH MIASTA KRAKOWA”- ETAP A OBSZAR Nr 77

RYSUNEK PLANU

Załącznik Nr 1 do Uchwały Nr CIX/2894/18 Rady Miasta Krakowa z dnia 12 września 2018 r.


ELEMENTY USTALEŃ PLANU:

 granica pomiędzy obszarami w ramach etapu A


 linie rozgraniczające

 nieprzekraczalne linie zabudowy

PRZEZNACZENIA TERENÓW:

 **ZPb/ZZ** Teren zieleni urządzonej w obszarze szczególnego zagrożenia powodzią (77.ZPb/ZZ.1)

ELEMENTY INFORMACYJNE NIE STANOWIĄCE USTALEŃ PLANU:

 granica obszaru szczególnego zagrożenia powodzią obejmującego tereny, na których prawdopodobieństwo wystąpienia powodzi wynosi raz na 100 lat (Q1%) - na podstawie map zagrożenia powodziowego

Cały obszar nr 77 znajduje się w:

- strefie 100 m od linii brzegu rzeki Wisły
- obszarze szczególnego zagrożenia powodzią między linią brzegu Wisły a wałem przeciwpowodziowym
- obszarze, dla którego prawdopodobieństwo wystąpienia powodzi wynosi raz na 500 lat (Q0,2%) - na podstawie map zagrożenia powodziowego
- Belańsko-Tynieckim Parku Krajobrazowym

25 0 50m
skala 1:1000



Kraków

URZĄD MIASTA KRAKOWA
BIURO PLANOWANIA PRZESTRZENNEGO

