






**MIEJSKOWY PLAN ZAGOSPODAROWANIA PRZESTRZENNEGO
„DLA WYBRANYCH OBSZARÓW PRZYRODNICZYCH
MIASTA KRAKOWA”- ETAP A
OBSZAR Nr 79**

RYSunEK PLANU
Załącznik Nr 1 do Uchwały Nr CIX/2894/18 Rady Miasta Krakowa z dnia 12 września 2018 r.

- ELEMENTY USTALEŃ PLANU:**
-  granica obszaru objętego planem - etap A
 -  linie rozgraniczające

- PRZEZNACZENIA TERENÓW:**
-  **R** Tereny rolnicze (79.R.1-79.R.2)
 -  **KDS** Tereny dróg publicznych klasy ekspresowej (79.KDS.1-79.KDS.2)
 -  **KDZ** Teren drogi publicznej klasy zbiorczej (79.KDZ.1)
 -  **KDL** Teren drogi publicznej klasy lokalnej (79.KDL.1)

- ELEMENTY INFORMACYJNE NIE STANOWIĄCE USTALEŃ PLANU:**
-  stanowisko archeologiczne obszarowe ujęte w gminnej ewidencji stanowisk archeologicznych (AZP 101-57,7)
 -  granica strefy nadzoru archeologicznego
 -  przebieg głównych tras rowerowych układu miejskiego (wg Studium)

Cały obszar nr 79 znajduje się w zasięgu udokumentowanego Głównego Zbiornika Wód Podziemnych 326 Zbiornik Częstochowa (E)