




**MIEJSCOWY PLAN ZAGOSPODAROWANIA PRZESTRZENNEGO  
„DLA WYBRANYCH OBSZARÓW PRZYRODNICZYCH  
MIASTA KRAKOWA”- ETAP A  
OBSZAR Nr 82**




**RYSUNEK PLANU**

Załącznik Nr 1 do Uchwały Nr CIX/2894/18 Rady Miasta Krakowa z dnia 12 września 2018 r.



**ELEMENTY USTALEŃ PLANU:**

-  granica obszaru objętego planem - etap A
-  granica pomiędzy obszarami w ramach etapu A
-  linie rozgraniczające

**PRZEZNACZENIA TERENÓW:**

-  **ZPz** Tereny zieleni urządzonej (82.ZPz.1-82.ZPz.2)
-  **ZPb** Teren zieleni urządzonej (82.ZPb.1)
-  **ZI** Teren zieleni izolacyjnej (82.ZI.1)

**ELEMENTY INFORMACYJNE NIE STANOWIĄCE USTALEŃ PLANU:**

-  rowy i ciekі
-  granica obszaru narażonego na zalanie w przypadku zniszczenia lub uszkodzenia wału przeciwpowodziowego, przy wyznaczeniu którego przyjęto przepływ o prawdopodobieństwie wystąpienia powodzi wynoszącym raz na 100 lat (Q1%) - na podstawie map zagrożenia powodziowego

Cały obszar nr 82 znajduje się w otulinie Bielańsko-Tynieckiego Parku Krajoznawczego

25 0 50m

skala 1:1000

