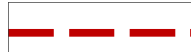


**MIEJSCOWY PLAN ZAGOSPODAROWANIA PRZESTRZENNEGO
„DLA WYBRANYCH OBSZARÓW PRZYRODNICZYCH
MIASTA KRAKOWA”- ETAP A
OBSZAR Nr 89**

RYSunEK PLANU

Załącznik Nr 1 do Uchwały Nr CIX/2894/18 Rady Miasta Krakowa z dnia 12 września 2018 r.


ELEMENTY USTALEŃ PLANU:

 granica obszaru objętego planem - etap A


 linie rozgraniczające

PRZEZNACZENIA TERENÓW:


 **Rp** Teren rolniczy (89.Rp.1)


 **WS** Teren wód powierzchniowych śródlądowych (89.WS.1)


ELEMENTY INFORMACYJNE NIE STANOWIĄCE USTALEŃ PLANU:


 **103-56; 41**
stanowisko archeologiczne punktowe ujęte w gminnej ewidencji stanowisk archeologicznych (AZP 103-56;41)

 granica strefy nadzoru archeologicznego


 granica obszaru szczególnego zagrożenia powodzi obejmującego tereny, na których prawdopodobieństwo wystąpienia powodzi wynosi raz na 100 lat (Q1%) - na podstawie map zagrożenia powodziowego

 granica obszaru, dla którego prawdopodobieństwo wystąpienia powodzi wynosi raz na 500 lat (Q0,2%) - na podstawie map zagrożenia powodziowego

 przebieg głównych tras rowerowych układu miejskiego (wg Studium)

 tereny o spadkach powyżej 12 %, predysponowane do wystąpienia ruchów masowych

25 0 50m
skala 1:1000

 **URZĄD MIASTA KRAKOWA
BIURO PLANOWANIA PRZESTRZENNEGO**
Kraków 