




**MIEJSKOWY PLAN ZAGOSPODAROWANIA PRZESTRZENNEGO
„DLA WYBRANYCH OBSZARÓW PRZYRODNICZYCH
MIASTA KRAKOWA”- ETAP A
OBSZAR Nr 97**


RYSunEK PLANU

Załącznik Nr 1 do Uchwały Nr CIX/2894/18 Rady Miasta Krakowa z dnia 12 września 2018 r.




ELEMENTY USTALEŃ PLANU:

-  granica obszaru objętego planem - etap A
-  linie rozgraniczające
-  obowiązująca linia zabudowy

PRZEZNACZENIA TERENÓW:

-  **ZPp** Teren zieleni urządzonej (97.ZPp.1)

ELEMENTY INFORMACYJNE NIE STANOWIĄCE USTALEŃ PLANU:

-  **A-644** obiekt i obszar wpisany do rejestru zabytków (A-644)
-  izofona hałasu drogowego $L_{dwn} = 68$ dB wg mapy akustycznej Krakowa z 2017 r.
-  tereny o spadkach powyżej 12 %, predysponowane do wystąpienia ruchów masowych

25 0 50m
skala 1:1000

