



**MIEJSKOWY PLAN ZAGOSPODAROWANIA PRZESTRZENNEGO  
„DLA WYBRANYCH OBSZARÓW PRZYRODNICZYCH  
MIASTA KRAKOWA”- ETAP A  
OBSZAR Nr 98**

**RYСУNEK PLANU**  
Załącznik Nr 1 do Uchwały Nr CIX/2894/18 Rady Miasta Krakowa z dnia 12 września 2018 r.

**ELEMENTY USTALEŃ PLANU:**

 granica obszaru objętego planem - etap A

 linie rozgraniczające

**PRZEZNACZENIA TERENÓW:**

 **ZL** Teren lasu (98.ZL.1)


 **KDZ** Tereny dróg publicznych klasy zbiorczej (98.KDZ.1-98.KDZ.2)

**ELEMENTY INFORMACYJNE NIE STANOWIĄCE USTALEŃ PLANU:**

 rowy i ciekły

 obszar możliwej lokalizacji linii metra (wg Studium)

 granica możliwej lokalizacji przystanku metra (wg Studium)

 granica pasa o szerokości 50 m, izolującego teren cmentarny

 granica pasa o szerokości 150 m, izolującego teren cmentarny