


**MIEJSCOWY PLAN ZAGOSPODAROWANIA PRZESTRZENNEGO
„DLA WYBRANYCH OBSZARÓW PRZYRODNICZYCH
MIASTA KRAKOWA”- ETAP A
OBSZAR Nr 99**

RYСУNEK PLANU

Załącznik Nr 1 do Uchwały Nr CIX/2894/18 Rady Miasta Krakowa z dnia 12 września 2018 r.


ELEMENTY USTALEŃ PLANU:

 granica obszaru objętego planem - etap A


 linie rozgraniczające

PRZEZNACZENIA TERENÓW:

 **ZL** Tereny lasów (99.ZL.1-99.ZL.2)

 **ZP** Tereny zieleni urządzonej (99.ZP.1-99.ZP.3)

 **KDD** Tereny dróg publicznych klasy dojazdowej (99.KDD.1-99.KDD.2)


 **KDZ** Teren drogi publicznej klasy zbiorczej (99.KDZ.1)

ELEMENTY INFORMACYJNE NIE STANOWIĄCE USTALEŃ PLANU:

 stanowiska archeologiczne punktowe ujęte w gminnej ewidencji stanowisk archeologicznych (AZP 103-56;61, AZP 103-56;62)

 103-56;62
 granica strefy nadzoru archeologicznego

 Miejsce Pamięci Narodowej (wg Studium)

 izofona hałasu drogowego $L_{dn} = 68$ dB wg mapy akustycznej Krakowa z 2017 r.

25 0 50m
skala 1:1000



Kraków

URZĄD MIASTA KRAKOWA
BIURO PLANOWANIA PRZESTRZENNEGO

