








**MIEJSKOWY PLAN ZAGOSPODAROWANIA PRZESTRZENNEGO
„DLA WYBRANYCH OBSZARÓW PRZYRODNICZYCH
MIASTA KRAKOWA”- ETAP A
OBSZAR Nr 101**

RYSUNEK PLANU
Załącznik Nr 1 do Uchwały Nr CIX/2894/18 Rady Miasta Krakowa z dnia 12 września 2018 r.

- ELEMENTY USTALEŃ PLANU:**
-  granica obszaru objętego planem - etap A
 -  linie rozgraniczające
 -  nieprzekraczalne linie zabudowy
 -  obowiązujące linie zabudowy

- PRZEZNACZENIA TERENÓW:**
-  **ZPb** Teren zieleni urządzonej (101.ZPb.1)
 -  **ZPf** Teren zieleni urządzonej (101.ZPf.1)
 -  **KDL** Teren drogi publicznej klasy lokalnej (101.KDL.1)

- ELEMENTY INFORMACYJNE NIE STANOWIĄCE USTALEŃ PLANU:**
-  **A-836** obiekty i obszary wpisane do rejestru zabytków (A-836)

