


**MIEJSCOWY PLAN ZAGOSPODAROWANIA PRZESTRZENNEGO
„DLA WYBRANYCH OBSZARÓW PRZYRODNICZYCH
MIASTA KRAKOWA”- ETAP A
OBSZAR Nr 10**

RYSUNEK PLANU


Załącznik Nr 1 do Uchwały Nr CIX/2894/18 Rady Miasta Krakowa z dnia 12 września 2018 r.


ELEMENTY USTALEŃ PLANU:

 granica obszaru objętego planem - etap A

 linie rozgraniczające

PRZEZNACZENIA TERENÓW:

 **ZP** Teren zieleni urządzonej (10.ZP.1)

 **ZPb** Teren zieleni urządzonej (10.ZPb.1)

ELEMENTY INFORMACYJNE NIE STANOWIĄCE USTALEŃ PLANU:

 granica udokumentowanego Głównego Zbiornika Wód Podziemnych 450 - Dolina rzeki Wiśły (Kraków)

Cały obszar nr 10 znajduje się w otulinie Bielańsko-Tynieckiego Parku Krajobrazowego

