



**MIEJSCOWY PLAN ZAGOSPODAROWANIA PRZESTRZENNEGO  
„DLA WYBRANYCH OBSZARÓW PRZYRODNICZYCH  
MIASTA KRAKOWA”- ETAP A  
OBSZAR Nr 11**

**RYСУNEK PLANU**

Załącznik Nr 1 do Uchwały Nr CIX/2894/18 Rady Miasta Krakowa z dnia 12 września 2018 r.






**ELEMENTY USTALEŃ PLANU:**

-  granica obszaru objętego planem - etap A
-  linie rozgraniczające

**PRZEZNACZENIA TERENÓW:**

-  **ZPb** Teren zieleni urządzonej (11.ZPb.1)

**ELEMENTY INFORMACYJNE NIE STANOWIĄCE USTALEŃ PLANU:**

-  granica strefy nadzoru archeologicznego
-  granica udokumentowanego Głównego Zbiornika Wód Podziemnych 450 - Dolina rzeki Wisła (Kraków)
-  strefa ochrony ujęć wód powierzchniowych z rzeki Ruciąg - teren ochrony pośredniej
-  obszar ograniczonego użytkowania lotniska Kraków-Balice
-  tereny o spadkach powyżej 12 %, predysponowane do wystąpienia ruchów masowych

Cały obszar nr 11 znajduje się w otulinie Bielańsko-Tynieckiego Parku Krajobrazowego

25 0 50m  
skala 1:1000

