









**MIEJSKOWY PLAN ZAGOSPODAROWANIA PRZESTRZENNEGO
„DLA WYBRANYCH OBSZARÓW PRZYRODNICZYCH
MIASTA KRAKOWA”- ETAP A
OBSZAR Nr 104**

RYСУNEK PLANU
Załącznik Nr 1 do Uchwały Nr CIX/2894/18 Rady Miasta Krakowa z dnia 12 września 2018 r.

- ELEMENTY USTALEŃ PLANU:**
-  granica obszaru objętego planem - etap A
 -  linie rozgraniczające

- PRZEZNACZENIA TERENÓW:**
-  **ZI** Tereny zieleni izolacyjnej (104.ZI.1-104.ZI.2)
 -  **KDA** Teren drogi publicznej klasy autostrady (104.KDA.1)
 -  **KDL** Teren drogi publicznej klasy lokalnej (104.KDL.1)

- ELEMENTY INFORMACYJNE NIE STANOWIĄCE USTALEŃ PLANU:**
-  granica strefy nadzoru archeologicznego
 -  obszary ograniczonego użytkowania dla autostrady A4, podobszar uciążliwości akustycznej i zanieczyszczeń powietrza oraz granica obszaru ograniczonego użytkowania
 -  granica strefy zagrożeń (50m od krawędzi jezdni) wchodzącej w skład obszaru ponadnormatywnego oddziaływania autostrady A4 na środowisko - wg decyzji o ustaleniu lokalizacji autostrady A4

C cały obszar nr 104 znajduje się w strefie uciążliwości (150 m od krawędzi jezdni) wchodzącej w skład obszaru ponadnormatywnego oddziaływania autostrady A4 na środowisko - wg decyzji o ustaleniu lokalizacji autostrady A4

