


**MIEJSCOWY PLAN ZAGOSPODAROWANIA PRZESTRZENNEGO  
„DLA WYBRANYCH OBSZARÓW PRZYRODNICZYCH  
MIASTA KRAKOWA”- ETAP A  
OBSZAR Nr 106**

**RYСУNEK PLANU**

Załącznik Nr 1 do Uchwały Nr CIX/2894/18 Rady Miasta Krakowa z dnia 12 września 2018 r.


**ELEMENTY USTALEŃ PLANU:**


 granica obszaru objętego planem - etap A

 linie rozgraniczające

**PRZEZNACZENIA TERENÓW:**

 **ZL** Teren lasu (106.ZL.1)


 **ZPz** Teren zieleni urządzonej (106.ZPz.1)

 **ZPb** Teren zieleni urządzonej (106.ZPb.1)

 **KDZ** Tereny dróg publicznych klasy zbiorczej (106.KDZ.1)

**ELEMENTY INFORMACYJNE NIE STANOWIĄCE USTALEŃ PLANU:**

 pomniki przyrody

 izofona hałasu drogowego  $L_{dn} = 68$  dB wg mapy akustycznej Krakowa z 2017 r.

