



**MIEJSCOWY PLAN ZAGOSPODAROWANIA PRZESTRZENNEGO
„DLA WYBRANYCH OBSZARÓW PRZYRODNICZYCH
MIASTA KRAKOWA”- ETAP A
OBSZAR Nr 109**






RYSunEK PLANU

Załącznik Nr 1 do Uchwały Nr CIX/2894/18 Rady Miasta Krakowa z dnia 12 września 2018 r.







ELEMENTY USTALEŃ PLANU:

-  granica obszaru objętego planem - etap A
-  linie rozgraniczające

PRZEZNACZENIA TERENÓW:

-  **ZPb** Tereny zieleni urządzonej (109.ZPb.1-109.ZPb.2)
-  **ZI** Teren zieleni izolacyjnej (109.ZI.1)
-  **KDA** Teren drogi publicznej klasy autostrady (109.KDA.1)
-  **KDD** Teren dróg publicznych klasy dojazdowej (109.KDD.1-109.KDD.2)
-  **KDX** Teren ciągu pieszo-rowerowego (109.KDX.1)

ELEMENTY INFORMACYJNE NIE STANOWIĄCE USTALEŃ PLANU:

-  stanowisko archeologiczne punktowe ujęte w gminnej ewidencji stanowisk archeologicznych (AZP 103-56;46)
-  103-56;46
-  granica strefy nadzoru archeologicznego
-  historyczny układ drożny
-  rowy i ciek
-  obszar ograniczonego użytkowania dla autostrady A4, podobszar uciążliwości akustycznej i zanieczyszczeń powietrza oraz granica obszaru ograniczonego użytkowania

Cały obszar nr 109 znajduje się w obszarze i terenie górniczym "Szwosowice"

