



**MIEJSKOWY PLAN ZAGOSPODAROWANIA PRZESTRZENNEGO
„DLA WYBRANYCH OBSZARÓW PRZYRODNICZYCH
MIASTA KRAKOWA”- ETAP A
OBSZAR Nr 116**

RYSunEK PLANU
Załącznik Nr 1 do Uchwały Nr CIX/2894/18 Rady Miasta Krakowa z dnia 12 września 2018 r.

ELEMENTY USTALEŃ PLANU:

 granica obszaru objętego planem - etap A

 linie rozgraniczające

PRZEZNACZENIA TERENÓW:


ZPb Tereny zieleni urządzonej (116.ZPb.1-116.ZPb.3)

ZI Tereny zieleni izolacyjnej (116.ZI.1-116.ZI.2)

KDA Teren drogi publicznej klasy autostrady (116.KDA.1)

KDZ Tereny dróg publicznych klasy zbiorczej (116.KDZ.1-116.KDZ.2)

ELEMENTY INFORMACYJNE NIE STANOWIĄCE USTALEŃ PLANU:

 granica strefy nadzoru archeologicznego

Cały obszar nr 116 znajduje się w zasięgu udokumentowanego Głównego Zbiornika Wód Podziemnych 451 Subzbiornik Bógucice

25 0 50m

skala 1:1000



URZĄD MIASTA KRAKOWA
BIURO PLANOWANIA PRZESTRZENNEGO

