








**MIEJSCOWY PLAN ZAGOSPODAROWANIA PRZESTRZENNEGO  
„DLA WYBRANYCH OBSZARÓW PRZYRODNICZYCH  
MIASTA KRAKOWA”- ETAP A  
OBSZAR Nr 117**

**RYSUNEK PLANU**  
Załącznik Nr 1 do Uchwały Nr CIX/2894/18 Rady Miasta Krakowa z dnia 12 września 2018 r.






**ELEMENTY USTALEŃ PLANU:**

-  granica obszaru objętego planem - etap A
-  linie rozgraniczające

**PRZEZNACZENIA TERENÓW:**

-  **Rz** Tereny rolnicze (117.Rz.1-117.Rz.2)
-  **ZPb** Tereny zieleni urządzonej (117.ZPb.1- 17.ZPb.2)
-  **ZI** Teren zieleni izolacyjnej (117.ZI.1)
-  **KDA** Tereny dróg publicznych klasy autostrady (117.KDA.1-117.KDA.2)
-  **KDZ** Tereny dróg publicznych klasy zbiorczej (117.KDZ.1-117.KDZ.3)

**ELEMENTY INFORMACYJNE NIE STANOWIĄCE USTALEŃ PLANU:**

-  **104-57/200** stanowisko archeologiczne obszarowe: ujęte w gminnej ewidencji stanowisk archeologicznych (AZP 104-57/200)
-  granica strefy nadzoru archeologicznego
-  granica strefy zagrożenia (50m od krawędzi jezdni) wchodzącej w skład obszaru ponadnormatywnego oddziaływania autostrady A4 na środowisko - wg decyzji o ustaleniu lokalizacji autostrady A4
-  izofona hałasu drogowego Ldwn = 68 dB wg mapy akustycznej Krakowa z 2017 r.
-  tereny o spadkach powyżej 12 %, predysponowane do wystąpienia ruchów masowych

C cały obszar nr 117 znajduje się w zasięgu udokumentowanego Głównego Zbiornika Wód Podziemnych 451 Subzbiornik Bogucice