


**MIEJSCOWY PLAN ZAGOSPODAROWANIA PRZESTRZENNEGO
„DLA WYBRANYCH OBSZARÓW PRZYRODNICZYCH
MIASTA KRAKOWA”- ETAP A
OBSZAR Nr 119**

RYSUNEK PLANU

Załącznik Nr 1 do Uchwały Nr CIX/2894/18 Rady Miasta Krakowa z dnia 12 września 2018 r.


ELEMENTY USTALEŃ PLANU:


 granica obszaru objętego planem - etap A

 linie rozgraniczające

PRZEZNACZENIA TERENÓW:

 **R** Teren rolniczy (119.R.1)


 **ZPb** Tereny zieleni urządzonej (119.ZPb.1-119.ZPb.3)

 **ZI** Tereny zieleni izolacyjnej (119.ZI.1-119.ZI.2)


 **KDA** Teren drogi publicznej klasy autostrady (119.KDA.1)


 **KDZ** Teren drogi publicznej klasy zbiorczej (119.KDZ.1)

ELEMENTY INFORMACYJNE NIE STANOWIĄCE USTALEŃ PLANU:

 rowy i ciek

 obszar osuwiska wpisanego do Rejestru terenów zagrożonych ruchami masowymi oraz terenów, na których występują te ruchy (009/12)

 tereny o spadkach powyżej 12 %, predysponowane do wystąpienia ruchów masowych

 granica strefy zagrożeń (50m od krawędzi jezdni) wchodzącej w skład obszaru ponadnormatywnego oddziaływania autostrady A4 na środowisko - wg decyzji o ustaleniu lokalizacji autostrady A4

 izofona hałasu drogowego L_{dwn} = 68 dB wg mapy akustycznej Krakowa z 2017 r.

Cały obszar nr 119 znajduje się w:
- zasięgu udokumentowanego Głównego Zbiornika Wód Podziemnych 451 Subzbiornik Bogucice
- strefie nadzoru archeologicznego

25 0 50m
skala 1:1000

