




**MIEJSCOWY PLAN ZAGOSPODAROWANIA PRZESTRZENNEGO
 „DLA WYBRANYCH OBSZARÓW PRZYRODNICZYCH
 MIASTA KRAKOWA”- ETAP A
 OBSZAR Nr 123**

RYSUNEK PLANU
 Załącznik Nr 1 do Uchwały Nr CIX/2894/18 Rady Miasta Krakowa z dnia 12 września 2018 r.



ELEMENTY USTALEŃ PLANU:

-  granica obszaru objętego planem - etap A
-  linie rozgraniczające

PRZEZNACZENIA TERENÓW:

-  **ZPb** Teren zieleni urządzonej (123.ZPb.1)

ELEMENTY INFORMACYJNE NIE STANOWIĄCE USTALEŃ PLANU:

-  rowy i ciekii
-  tereny o spadkach powyżej 12 %, predysponowane do wystąpienia ruchów masowych

Cały obszar nr 123 znajduje się w zasięgu udokumentowanego Głównego Zbiornika Wód Podziemnych 451 Subzbiornik Bogucice