






**MIEJSCOWY PLAN ZAGOSPODAROWANIA PRZESTRZENNEGO  
 „DLA WYBRANYCH OBSZARÓW PRZYRODNICZYCH  
 MIASTA KRAKOWA”- ETAP A  
 OBSZAR Nr 130**

**RYSUNEK PLANU**  
 Załącznik Nr 1 do Uchwały Nr CIX/2894/18 Rady Miasta Krakowa z dnia 12 września 2018 r.

**ELEMENTY USTALEŃ PLANU:**

-  granica obszaru objętego planem - etap A
-  linie rozgraniczające

**PRZEZNACZENIA TERENÓW:**

-  **ZP** Teren zieleni urządzonej (130.ZP.1)

**ELEMENTY INFORMACYJNE NIE STANOWIĄCE USTALEŃ PLANU:**

Cały obszar nr 130 znajduje się w zasięgu udokumentowanego Głównego Zbiornika Wód Podziemnych 451 Subzbiornik Bogucice