



**MIEJSKOWY PLAN ZAGOSPODAROWANIA PRZESTRZENNEGO
„DLA WYBRANYCH OBSZARÓW PRZYRODNICZYCH
MIASTA KRAKOWA”- ETAP A
OBSZAR Nr 139**

RYSUNEK PLANU
Załącznik Nr 1 do Uchwały Nr CIX/2894/18 Rady Miasta Krakowa z dnia 12 września 2018 r.






ELEMENTY USTALEŃ PLANU:

-  granica obszaru objętego planem - etap A
-  linie rozgraniczające

PRZEZNACZENIA TERENÓW:

-  **ZP** Teren zieleni urządzonej (139.ZP.1)
-  **ZPb** Teren zieleni urządzonej (139.ZPb.1)
-  **E** Teren infrastruktury technicznej - elektroenergetyka (139.E.1)
-  **KDG** Teren drogi publicznej klasy głównej (139.KDG.1)
-  **KDL** Teren drogi publicznej klasy lokalnej (139.KDL.1)

ELEMENTY INFORMACYJNE NIE STANOWIĄCE USTALEŃ PLANU:

-  granica strefy nadzoru archeologicznego
-  granica terenu ochrony pośredniej ujęcia wody podziemnej 'Pas A'
-  tereny o spadkach powyżej 12 %, predysponowane do wystąpienia ruchów masowych
-  granica pasa o szerokości 150 m, izolującego teren cmentarny
-  izofona hałasu drogowego $L_{dwn} = 68$ dB wg mapy akustycznej Krakowa z 2017 r.

