



# MIEJSCOWY PLAN ZAGOSPODAROWANIA PRZESTRZENNEGO „DLA WYBRANYCH OBSZARÓW PRZYRODNICZYCH MIASTA KRAKOWA”- ETAP A OBSZAR Nr 147

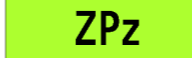

## RYSUNEK PLANU

Załącznik Nr 1 do Uchwały Nr CIX/2894/18 Rady Miasta Krakowa z dnia 12 września 2018 r.


## ELEMENTY USTALEŃ PLANU:

-  granica obszaru objętego planem - etap A
-  linie rozgraniczające

## PRZEZNACZENIA TERENÓW:

-  **ZPz** Teren zieleni urządzonej (147.ZPz.1)
-  **ZI** Teren zieleni izolacyjnej (147.ZI.1)

## ELEMENTY INFORMACYJNE NIE STANOWIĄCE USTALEŃ PLANU:

-  przebieg głównych tras rowerowych układu miejskiego (wg Studium)

Cały obszar nr 147 znajduje się w zasięgu udokumentowanego Głównego Zbiornika Wód Podziemnych 451 Subzbiornik Bogucice