











**MIEJSOWY PLAN ZAGOSPODAROWANIA PRZESTRZENNEGO  
„DLA WYBRANYCH OBSZARÓW PRZYRODNICZYCH  
MIASTA KRAKOWA”- ETAP A  
OBSZAR Nr 158**

**RYСУNEK PLANU**  
Załącznik Nr 1 do Uchwały Nr CIX/2894/18 Rady Miasta Krakowa z dnia 12 września 2018 r.












**ELEMENTY USTALEN PLANU:**

-  granica obszaru objętego planem – etap A
-  linie rozgraniczające

**PRZEZNACZENIA TERENÓW:**

	Tereny rolnicze (158.R.1-158.R.4)		Tereny zieleni urządzonej (158.ZPb.1)
	Tereny rolnicze (158.Rz.1-158.Rz.2)		Tereny drogi publicznej klasy autostrady (158.KDA.1)
	Tereny lasu (158.ZL.1)		Tereny drogi publicznej klasy odczarowanej (158.KDD.1-158.KDD.2)
	Tereny zieleni urządzonej (158.ZP.1)		Tereny ciągu pieszo-rowerowego (158.KDX.1)

**ELEMENTY INFORMACYJNE NIE STANOWIĄCE USTALEN PLANU:**

-  granica administracyjna miasta
-  punkt widokowy
-  obiekty wpisane do rejestru zabytków (A-1495/M)
-  pomnik ujęty w gminnej ewidencji zabytków (158.E-1)
-  stanowisko archeologiczne obszarowe, ujęte w gminnej ewidencji stanowisk archeologicznych (AZP 103-57-29)
-  Miejsce Pamięci Narodowej (wg Studium)
-  obszary osuwisk wpisanych do Rejestru terenów zagrożonych ruchami masowymi oraz terenów, na których występują te ruchy (011/12, 013/12)
-  granica terenu zagrożonego ruchami masowymi ziemi wpisanej do Rejestru terenów zagrożonych ruchami masowymi ziemi oraz terenów, na których występują te ruchy (005/12)
-  tereny o spadkach powyżej 12 %, predysponowane do wystąpienia ruchów masowych
-  granica strefy zagrożenia (50 m od krawędzi jezdni) wchodzącej w skład obszaru ponadnormatywnego oddziaływania autostrady A4 na środowisko - wg decyzji o ustaleniu lokalizacji autostrady A4
-  granica strefy uciążliwości (150 m od krawędzi jezdni) wchodzącej w skład obszaru ponadnormatywnego oddziaływania autostrady A4 na środowisko - wg decyzji o ustaleniu lokalizacji autostrady A4
-  przebieg głównych tras rowerowych układu miejskiego (wg Studium)

C cały obszar nr 158 znajduje się w:  
-zasięgu udokumentowanego Głównego Zbiornika Wód Podziemnych 451 Subzbiornik Bogucice  
-strefie nadzoru archeologicznego

25 0 50m  
skala 1:1000

URZĄD MIASTA KRAKOWA  
BIURO PLANOWANIA PRZESTRZENNEGO

