



**MIEJSKOWY PLAN ZAGOSPODAROWANIA PRZESTRZENNEGO
„DLA WYBRANYCH OBSZARÓW PRZYRODNICZYCH
MIASTA KRAKOWA”- ETAP A
OBSZAR Nr 163**





RYSUNEK PLANU

Załącznik Nr 1 do Uchwały Nr CIX/2894/18 Rady Miasta Krakowa z dnia 12 września 2018 r.



ELEMENTY USTALEŃ PLANU:

-  granica obszaru objętego planem - etap A
-  linie rozgraniczające

PRZEZNACZENIA TERENÓW:

-  **Rz** Tereny rolnicze (163.Rz.1-163.Rz.2)
-  **ZI** Teren zieleni izolacyjnej (163.ZI.1)
-  **KDZ** Teren drogi publicznej klasy zbiorczej (163.KDZ.1)
-  **KDL** Teren drogi publicznej klasy lokalnej (163.KDL.1)

ELEMENTY INFORMACYJNE NIE STANOWIĄCE USTALEŃ PLANU:

-  granica administracyjna miasta
-  **103-57,20** stanowisko archeologiczne obszarowe ujęte w gminnej ewidencji stanowisk archeologicznych (AZP 103-57,20)

Cały obszar nr 163 znajduje się w:
- zasięgu udokumentowanego Głównego Zbiornika Wód Podziemnych 45: Subzbiornik Bogucice
- strefie nadzoru archeologicznego

25 0 50m

skala 1:1000



URZĄD MIASTA KRAKOWA
BIURO PLANOWANIA PRZESTRZENNEGO
Kraków

