



**MIEJSKOWY PLAN ZAGOSPODAROWANIA PRZESTRZENNEGO
„DLA WYBRANYCH OBSZARÓW PRZYRODNICZYCH
MIASTA KRAKOWA”- ETAP A
OBSZAR Nr 171**

RYСУNEK PLANU
Załącznik Nr 1 do Uchwały Nr CIX/2894/18 Rady Miasta Krakowa z dnia 12 września 2018 r.






ELEMENTY USTALEŃ PLANU:

-  granica obszaru objętego planem - etap A
-  linie rozgraniczające

PRZEZNACZENIA TERENÓW:

-  **R** Tereny rolnicze (171.R.1-171.R.4)
-  **ZP** Tereny zieleni urządzonej (171.ZP.1-171.ZP.3)
-  **ZPz** Teren zieleni urządzonej (171.ZPz.1)
-  **ZPb** Tereny zieleni urządzonej (171.ZPb.1-171.ZPb.3)
-  **ZWs/ZZ** Teren zieleni nadrzecznej w obszarze szczególnego zagrożenia powodzią (171.ZWs/ZZ.1)
-  **WS** Tereny wód powierzchniowych śródlądowych (171.WS.1-171.WS.2)
-  **K** Teren infrastruktury technicznej - kanalizacja (171.K.1)
-  **KDD** Tereny dróg publicznych klasy dojazdowej (171.KDD.1-171.KDD.3)
-  **KDW** Tereny dróg wewnętrznych (171.KDW.1-171.KDW.2)

ELEMENTY INFORMACYJNE NIE STANOWIĄCE USTALEŃ PLANU:

-  granica administracyjna miasta
-  historyczny układ drożny
-  rowy i ciekі
-  granica udokumentowanego Głównego Zbiornika Wód Podziemnych 326 Zbiornik Częstochowa (E)
-  izofona hałasu drogowego L_{dwn} = 68 dB wg mapy akustycznej Krakowa z 2017 r.

Caly obszar nr 171 znajduje się w:
-zasięgu udokumentowanego Głównego Zbiornika Wód Podziemnych 326 Zbiornik Częstochowa (E)

