










**MIEJSKOWY PLAN ZAGOSPODAROWANIA PRZESTRZENNEGO
„DLA WYBRANYCH OBSZARÓW PRZYRODNICZYCH
MIASTA KRAKOWA”- ETAP A
OBSZAR Nr 187**

RYСУNEK PLANU
Załącznik Nr 1 do Uchwały Nr CIX/2894/18 Rady Miasta Krakowa z dnia 12 września 2018 r.

- ELEMENTY USTALEŃ PLANU:**
-  granica obszaru objętego planem - etap A - etap A
 -  linie rozgraniczające
 -  nieprzekraczalne linie zabudowy

- PRZEZNACZENIA TERENÓW:**
-  **ZP** Teren zieleni urządzonej (187.ZP.1)
 -  **ZPp** Teren zieleni urządzonej (187.ZPp.1)
 -  **KDZ** Teren drogi publicznej klasy zbiorczej (187.KDZ.1)

- ELEMENTY INFORMACYJNE NIE STANOWIĄCE USTALEŃ PLANU:**
-  **A-1296/M** obszar i obiekty wpisany do rejestru zabytków (A-950, A-1296/M)
 -  **187.R-1** oznaczenie budynku objętego wpisem do rejestru zabytków (187.R-1)
 -  **187.E-1** obiekt wpisany do gminnej ewidencji zabytków (187.E-1)
 -  **102-58:10** stanowiska archeologiczne obszarowe ujęte w gminnej ewidencji stanowisk archeologicznych (AZP 102-58:8, AZP 102-58:10)
 -      granica strefy nadzoru archeologicznego
 -  historyczny układ drożny
 -  pomniki przyrody
 -  **021/18** obszary osuwisk wpisanych do Rejestru terenów zagrożonych ruchami masowymi oraz terenów, na których występują te ruchy (019/18, 020/18, 021/18)
 -  **010/18** granice terenów zagrożonych ruchami masowymi ziemi wpisanych do Rejestru terenów zagrożonych ruchami masowymi ziemi oraz terenów, na których występują te ruchy (009/18, 010/18)
 -  tereny o spadkach powyżej 12 %, predysponowane do wystąpienia ruchów masowych
 -  przebieg łącznikowych tras rowerowych układu miejskiego (wg Studium)