


**MIEJSCOWY PLAN ZAGOSPODAROWANIA PRZESTRZENNEGO  
„DLA WYBRANYCH OBSZARÓW PRZYRODNICZYCH  
MIASTA KRAKOWA”- ETAP A  
OBSZAR Nr 191**

**RYSUNEK PLANU**


Załącznik Nr 1 do Uchwały Nr CIX/2894/18 Rady Miasta Krakowa z dnia 12 września 2018 r.


**ELEMENTY USTALEŃ PLANU:**

 granica obszaru objętego planem - etap A

 linie rozgraniczające


**PRZEZNACZENIA TERENÓW:**

 **ZP** Teren zieleni urządzonej (191.ZP.1)


 **KDS** Teren drogi publicznej klasy ekspresowej (191.KDS.1)

**ELEMENTY INFORMACYJNE NIE STANOWIĄCE USTALEŃ PLANU:**


 punkt widokowy

 102-57;23 stanowisko archeologiczne obszarowe ujęte w gminnej ewidencji stanowisk archeologicznych (AZP 102-57;23)

 pomnik

 granica strefy nadzoru archeologicznego

 obszar możliwej lokalizacji linii metra

 granica możliwej lokalizacji przystanku metra

Cały obszar nr 191:

-znajduje się w zasięgu udokumentowanego Głównego Zbiornika Wód Podziemnych 450 - Dolina rzeki Wisła (Kraków)

-objęty jest wpisem do rejestru zabytków archeologicznych pod numerem C-2/M

