


# MIEJSCOWY PLAN ZAGOSPODAROWANIA PRZESTRZENNEGO „DLA WYBRANYCH OBSZARÓW PRZYRODNICZYCH MIASTA KRAKOWA”- ETAP A OBSZAR Nr 193

## RYSUNEK PLANU


Załącznik Nr 1 do Uchwały Nr CIX/2894/18 Rady Miasta Krakowa z dnia 12 września 2018 r.

## ELEMENTY USTALEŃ PLANU:

 granica obszaru objętego planem - etap A


 linie rozgraniczające

## PRZEZNACZENIA TERENÓW:

 **ZP** Teren zieleni urządzonej (193.ZP.1)

 **KDD** Teren drogi publicznej klasy dojazdowej (193.KDD.1)

## ELEMENTY INFORMACYJNE NIE STANOWIĄCE USTALEŃ PLANU:

 granica terenu ochrony pośredniej ujęcia wody podziemnej "Mistrzejowice"

Cały obszar nr 193 znajduje się w zasięgu udokumentowanego Głównego Zbiornika Wód Podziemnych 450 - Dolina rzeki Wisła (Kraków)

25 0 50m  
skala 1:1000



Kraków

URZĄD MIASTA KRAKOWA  
BIURO PLANOWANIA PRZESTRZENNEGO

