







**MIEJSCOWY PLAN ZAGOSPODAROWANIA PRZESTRZENNEGO
„DLA WYBRANYCH OBSZARÓW PRZYRODNICZYCH
MIASTA KRAKOWA”- ETAP A
OBSZAR Nr 195**

RYSUNEK PLANU
Załącznik Nr 1 do Uchwały Nr CIX/2894/18 Rady Miasta Krakowa z dnia 12 września 2018 r.

- ELEMENTY USTALEŃ PLANU:**
-  granica obszaru objętego planem - etap A
 -  linie rozgraniczające
- PRZEZNACZENIA TERENÓW:**
-  **ZPf** Teren zieleni urządzonej (195.ZPf.1)

- ELEMENTY INFORMACYJNE NIE STANOWIĄCE USTALEŃ PLANU:**
-  **014/18** obszar terenów zagrożonych ruchami masowymi ziemi wpisany do Rejestru terenów zagrożonych ruchami masowymi ziemi oraz terenów, na których występuje te ruchy (014/18)

Cały obszar nr 195 znajduje się w:
 -obszarze objętym wpisem do rejestru zabytków nr A-105/M
 -strefie nadzoru archeologicznego
 -zasiegu udokumentowanego Głównego Zbiornika Wód Podziemnych 450 - Dolina rzeki Wisła (Kraków)