







**MIEJSKOWY PLAN ZAGOSPODAROWANIA PRZESTRZENNEGO  
„DLA WYBRANYCH OBSZARÓW PRZYRODNICZYCH  
MIASTA KRAKOWA” - ETAP A  
OBSZAR Nr 197**

**RYSUNEK PLANU**  
Załącznik Nr 1 do Uchwały Nr CIX/2894/18 Rady Miasta Krakowa z dnia 12 września 2018 r.






**ELEMENTY USTALEŃ PLANU:**

-  granica obszaru objętego planem - etap A
-  linie rozgraniczające

**PRZEZNACZENIA TERENÓW:**

-  **ZP** Tereny zieleni urządzonej (197.ZP.1-197.ZP.2)
-  **ZPb** Tereny zieleni urządzonej (197.ZPz.1-197.ZPz.2)
-  **W** Tereny infrastruktury technicznej - wodociągi (197.W.1-197.W.2)
-  **KDD** Tereny dróg publicznych klasy dojazdowej (197.KDD.1-197.KDD.2)

**ELEMENTY INFORMACYJNE NIE STANOWIĄCE USTALEŃ PLANU:**

-  granica udokumentowanego Głównego Zbiornika Wód Podziemnych 450 - Dolina rzeki Wisła (Kraków)
-  studnie ujęcia wody podziemnej Mistrzejowice
-  granica terenu ochrony bezpośredniej ujęcia wody podziemnej "Mistrzejowice"
-  granica terenu ochrony pośredniej ujęcia wody podziemnej "Mistrzejowice"
-  obszar możliwej lokalizacji linii metra (wg Studium)

25 0 50m  
skala 1:1000