




**MIEJSKOWY PLAN ZAGOSPODAROWANIA PRZESTRZENNEGO
„DLA WYBRANYCH OBSZARÓW PRZYRODNICZYCH
MIASTA KRAKOWA”- ETAP A
OBSZAR Nr 203**

RYСУNEK PLANU
Załącznik Nr 1 do Uchwały Nr CIX/2894/18 Rady Miasta Krakowa z dnia 12 września 2018 r.


ELEMENTY USTALEŃ PLANU:

-  granica obszaru objętego planem - etap A - etap A
-  granica pomiędzy obszarami w ramach etapu A
-  linie rozgraniczające

PRZEZNACZENIA TERENÓW:

-  **ZPz** Teren zieleni urządzonej (203.ZPz.1)
-  **ZPb** Teren zieleni urządzonej (203.ZPb.1)
-  **ZPf** Teren zieleni urządzonej (203.ZPf.1)
-  **KDD** Teren drogi publicznej klasy dojazdowej (203.KDD.1)
-  **KDW** Tereny dróg wewnętrznych (203.KDW.1-203.KDW.2)

ELEMENTY INFORMACYJNE NIE STANOWIĄCE USTALEŃ PLANU:

-  **A-90M** obiekt wpisany do rejestru zabytków (A-90/M)

Cały obszar nr 203 znajduje się w zasięgu udokumentowanego Głównego Zbiornika Wód Podziemnych 326 Zbiornik Częstochowa (E)

25 0 50m
skala 1:1000