



# MIEJSCOWY PLAN ZAGOSPODAROWANIA PRZESTRZENNEGO „DLA WYBRANYCH OBSZARÓW PRZYRODNICZYCH MIASTA KRAKOWA”- ETAP A OBSZAR Nr 207



## RYСУNEK PLANU

Załącznik Nr 1 do Uchwały Nr CIX/2894/18 Rady Miasta Krakowa z dnia 12 września 2018 r.

## ELEMENTY USTALEŃ PLANU:

-  granica obszaru objętego planem - etap A
-  linie rozgraniczające

## PRZEZNACZENIA TERENÓW:

-  **ZD** Teren ogrodów działkowych (207.ZD.1)
-  **KDZ** Teren drogi publicznej klasy zbiorczej (207.KDZ.1)

## ELEMENTY INFORMACYJNE NIE STANOWIĄCE USTALEŃ PLANU:

- Cały obszar nr 207 znajduje się w:
  - strefie nadzoru archeologicznego
  - zasięgu udokumentowanego Głównego Zbiornika Wód Podziemnych 326 Zbiornik Częstochowa (E)

207.ZD.1

207.KDZ.1