
















**MIĘSCOWY PLAN ZAGOSPODAROWANIA PRZESTRZENNEGO  
„DLA WYBRANYCH OBSZARÓW PRZYRODNICZYCH  
MIASTA KRAKOWA”- ETAP A  
OBSZAR Nr 208**

**RYSunEK PLANU**  
Załącznik Nr 1 do Uchwały Nr CIX/2894/18 Rady Miasta Krakowa z dnia 12 września 2018 r.

- ELEMENTY USTALEŃ PLANU:**
-  granica obszaru objętego planem - etap A
  -  granica pomiędzy obszarami w ramach etapu A
  -  linie rozgraniczające
- PRZEZNACZENIA TERENÓW:**
-  **ZP** Teren zieleni urządzonej (208.ZP.1)
  -  **ZD** Tereny ogrodów działkowych (208.ZD.1-208.ZD.2)
  -  **KDL** Teren drogi publicznej klasy lokalnej (208.KDL.1)
  -  **KDD** Tereny dróg publicznych klasy dojazdowej (208.KDD.1-208.KDD.2)
  -  **WS** Teren wód powierzchniowych śródlądowych (208.WS.1)
- ELEMENTY INFORMACYJNE NIE STANOWIĄCE USTALEŃ PLANU:**
-  punkt widokowy
  -  stanowisko archeologiczne obszarowe ujęte w gminnej ewidencji stanowisk archeologicznych (AZP 101-57/11)
  -  granica strefy nadzoru archeologicznego
  -  historyczny układ drożny
  -  rowy i ciekły
  -  granica zagrożenia powodzią obejmującego tereny, na których prawdopodobieństwo wystąpienia powodzi jest średnie i wynosi raz na 100 lat (Q1%) - na podstawie opracowania „Wieloletniowy program inwestycyjny wraz z opracowaniem strategicznej oceny oddziaływania na środowisko dla cieków aglomeracji krakowskiej z wyłączeniem rzeki Wisły”
  -  przebieg głównych tras rowerowych układu miejskiego (wg Studium)

Cały obszar nr 208 znajduje się w zasięgu udokumentowanego Głównego Zbiornika Wód Podziemnych 326 Zbiornik Częstochowa (E)

