






**MIEJSKOWY PLAN ZAGOSPODAROWANIA PRZESTRZENNEGO  
„DLA WYBRANYCH OBSZARÓW PRZYRODNICZYCH  
MIASTA KRAKOWA”- ETAP A  
OBSZAR Nr 211**

**RYSUNEK PLANU**  
Załącznik Nr 1 do Uchwały Nr CIX/2894/18 Rady Miasta Krakowa z dnia 12 września 2018 r.

- ELEMENTY USTALEŃ PLANU:**
-  granica obszaru objętego planem - etap A - etap A
  -  granica pomiędzy obszarami w ramach etapu A
  -  linie rozgraniczające
- PRZEZNACZENIA TERENÓW:**
-  **ZD** Teren ogrodów działkowych (211.ZD.1)
  -  **KDS** Tereny dróg publicznych klasy ekspresowej (211.KDS.1-211.KDS.2)
- ELEMENTY INFORMACYJNE NIE STANOWIĄCE USTALEŃ PLANU:**
-  **101-57,1** stanowisko archeologiczne obszarowe ujęte w gminnej ewidencji stanowisk archeologicznych (AZP 101-57,1)
  -  granica udokumentowanego Głównego Zbiornika Wód Podziemnych 326 Zbiornik Częstochowa (E)
  -  **003/17** obszar osuwiska wpisanego do Rejestru terenów zagrożonych ruchami masowymi oraz terenów, na których występują te ruchy (003/17)
  -  **005/17** granica terenu zagrożonego ruchami masowymi ziemi wpisanego do Rejestru terenów zagrożonych ruchami masowymi ziemi oraz terenów, na których występuje te ruchy (005/17)
  -  tereny o spadkach powyżej 12 %, predysponowane do wystąpienia ruchów masowych

Cały obszar nr 211 znajduje się w strefie nadzoru archeologicznego

