












**MIEJSCOWY PLAN ZAGOSPODAROWANIA PRZESTRZENNEGO
„DLA WYBRANYCH OBSZARÓW PRZYRODNICZYCH
MIASTA KRAKOWA”- ETAP A
OBSZAR Nr 213**

RYSUNEK PLANU
Załącznik Nr 1 do Uchwały Nr CIX/2894/18 Rady Miasta Krakowa z dnia 12 września 2018 r.





ELEMENTY USTALEŃ PLANU:

-  granica obszaru objętego planem - etap A
-  linie rozgraniczające

PRZEZNACZENIA TERENÓW:

-  **R** Teren rolniczy (213.R.1)
-  **ZP** Teren zieleni urządzonej (213.ZP.1)
-  **ZD** Tereny ogrodów działkowych (213.ZD.1-213.ZD.3)
-  **ZI** Teren zieleni izolacyjnej (213.ZI.1)
-  **WS** Tereny wód powierzchniowych śródlądowych (213.WS.1-213.WS.2)
-  **KDS** Tereny dróg publicznych klasy ekspresowej (213.KDS.1-213.KDS.2)
-  **KDZ** Tereny dróg publicznych klasy zbiorczej (213.KDZ.1-213.KDZ.2)

ELEMENTY INFORMACYJNE NIE STANOWIĄCE USTALEŃ PLANU:

-  ciąg widokowy
-  granica strefy nadzoru archeologicznego
-  rowy i ciekły
-  granica zagrożenia powodzią obejmującego tereny, na których prawdopodobieństwo wystąpienia powodzi wynosi raz na 100 lat (Q1%) - na podstawie opracowania „Wieloletniowy program inwestycyjny wraz z opracowaniem strategicznej oceny oddziaływania na środowisko dla cieków aglomeracji krakowskiej z wyłączeniem rzeki Wisły”

Cały obszar nr 213 znajduje się w zasięgu udokumentowanego Głównego Zbiornika Wód Podziemnych 326 Zbiornik Częstochowa (E)