



MIEJSCOWY PLAN ZAGOSPODAROWANIA PRZESTRZENNEGO OBSZARU

"KRZEMIONKI"















RYSUNEK ROZWIĄZAŃ INFRASTRUKTURY TECHNICZNEJ

LEGENDA:












ELEMENTY USTALEŃ PLANU (WYBRANE)

-  granica obszaru objętego planem
-  linie rozgraniczające

TERENY O RÓŻNYM PRZEZNACZENIU PODSTAWOWYM I DOPUSZCZALNYM ORAZ WARUNKACH ZABUDOWY I ZAGOSPODAROWANIA


- TERENY ZIELENI**
-  tereny zieleni nieurządzonej
 -  teren ogrodów działkowych
 -  teren leśny
 -  teren rezerwatu przyrody nieożywionej „Bonarka”
 -  tereny zieleni urządzonej
 -  teren cmentarza
 -  tereny ścian kamieniołomów
- TERENY ZABUDOWY MIESZKANIOWEJ I USŁUGOWEJ**
-  tereny zabudowy mieszkaniowej jednorodzinnej
 -  teren zabudowy usługowej (o charakterze usług publicznych) i mieszkaniowej jednorodzinnej
 -  tereny zabudowy usługowej (o charakterze usług publicznych)
 -  teren zabudowy usługowej (o charakterze usług publicznych) i zieleni urządzonej
 -  teren zabudowy usługowej (o charakterze usług publicznych), sportu i rekreacji
 -  tereny sportu i rekreacji
 -  teren zabudowy usługowej (o charakterze usług komercyjnych) i mieszkaniowej wielorodzinnej

TERENY INFRASTRUKTURY TECHNICZNEJ I KOMUNIKACJI

-  teren obiektów i urządzeń zaopatrzenia w wodę
-  teren drogi publicznej klasy głównej
-  teren drogi publicznej klasy zbiorczej z tramwajem
-  tereny dróg publicznych klasy lokalnej
-  tereny dróg publicznych klasy dojazdowej
-  tereny dróg wewnętrznych
-  tereny ciągów pieszo-jednych
-  teren ciągu pieszego
-  teren obsługi komunikacji
-  teren parkingu
-  teren parkingu w zieleni

INFRASTRUKTURA TECHNICZNA

- WODOCIĄGI**
-  strefa ochrony sanitarnej zbiorników wodociągowych „krzemionki”
 -  magistrala wodociągowa istniejąca
 -  rozbiornicza sieć wodociągowa istniejąca
 -  magistrala wodociągowa planowana
 -  sieć wodociągowa planowana
- ELEKTROENERGETYKA**
-  linia elektroenergetyczna kablowa średniego napięcia istniejąca
 -  linia elektroenergetyczna napowietrzna średniego napięcia do likwidacji
 -  linia elektroenergetyczna kablowa średniego napięcia planowana
 -  stacja transformatorowa sn/nn istniejąca
 -  stacja transformatorowa sn/nn do likwidacji
 -  stacja transformatorowa sn/nn planowana
- GAZOWNICTWO**
-  sieć gazowa średniego ciśnienia istniejąca
 -  sieć gazowa niskiego ciśnienia istniejąca
 -  sieć gazowa średniego ciśnienia planowana
- KANALIZACJA**
-  kanalizacja sanitarna istniejąca
 -  kanalizacja ogólnospławna istniejąca
 -  kanalizacja opadowa istniejąca
 -  kanalizacja sanitarna planowana
 -  kanalizacja ogólnospławna planowana
 -  rurociąg tłoczny planowany
 -  pompownia lokalna planowana
- CIEPŁOWNICTWO**
- sieć ciepłownicza istniejąca
 - sieć ciepłownicza planowana

 tereny dla których od dnia 25 VII 2017 r. obowiązuje mppz „Wielicka - Kamińskiego”



**URZĄD MIASTA KRAKOWA
BIURO PLANOWANIA PRZESTRZENNEGO**

25 0 50 100 m

skala 1:2000

PROJEKTOWANIE SYSTEMÓW GRZEWCZYCH
32-086 WĘGRZCE 442
TEL/FAX 285-74-41, 501 250 539

OPRACOWAŁ: ANDRZEJ ŁĄŻECKI
MARZANNA SCHNOTALE