


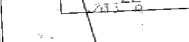


**RYSUNEK INFRASTRUKTURY TECHNICZNEJ
(GOSPODARKA WODNO-ŚCIEKOWA)
SKALA 1:2 000**

**ZAŁĄCZNIK NR 2
DO UCHWAŁY NR CXI/1118/06
RADY MIASTA KRAKOWA
Z DNIA 7 CZERWCA 2006R.**

**MIEJSCOWY PLAN ZAGOSPODAROWANIA PRZESTRZENNEGO
"OBSZARU SCAŁEN SKOTNIKI" W KRAKOWIE**

LEGENDA INFRASTRUKTURY TECHNICZNEJ:

-  SIEĆ WODOCIAGOWA W EKSPLOATACJI MPWIK S.A.
-  SIEĆ KANALIZACJI SANITARNEJ W EKSPLOATACJI MPWIK S.A.
-  PROPONOWANA SIEĆ WODOCIAGOWA W EKSPLOATACJI MPWIK S.A.
-  PROPONOWANA SIEĆ KANALIZACJI SANITARNEJ W EKSPLOATACJI MPWIK S.A.

OCZYSZCZALNIA SKOTNIKI

LEGENDA RYSUNKU PLANU:

OBOWIAZUJĄCA TREŚĆ USTALEŃ RYSUNKU PLANU

GRANICE OBSZARU OBJĘTEGO PLANEM

LINIE ROZGRANICZAJĄCE TERENY O RÓŻNYM PRZEZNACZENIU LUB RÓŻNYCH ZASADACH ZAGOSPODAROWANIA (W TYM GRANICE OBSZARU OBJĘTEGO PLANEM STANOWIĄCE LINIE ROZGRANICZAJĄCE NA OBRZEŻU OPRACOWANIA)

1 MNs i 2 MNs - TERENY ZABUDOWY MIESZKANIOWEJ JEDNORODZINNEJ, NA KTÓRYCH W CAŁOŚCI PRZEPROWADZONO PROCEDURĘ SCAŁENIA I PODZIAŁU NIERUCHOMOŚCI

3 MN - 5 MN i 6 MN - TERENY ZABUDOWY MIESZKANIOWEJ JEDNORODZINNEJ

6 ZO i 7 ZO - TERENY NATURALNEJ ZIELENI NIEURZĄDZONEJ (TERENY OTWARTE)

8 KD(D) i 9 KD(D) oraz 9a KD(D) - TERENY DRÓG PUBLICZNYCH - ULICE DOJAZDOWE LUB ICH FRAGMENTY

10 KDs(D) i 11 KDs(D) - TERENY DRÓG PUBLICZNYCH - ULICE DOJAZDOWE USTALONE W WYNIKU SCAŁENIA I PODZIAŁU NIERUCHOMOŚCI

Podkład mapowy został przygotowany z wykorzystaniem urzędowej kopii mapy zasadniczej.

Kopia pierwotnej mapy dla obszaru planu jest przechowywana w Biurze Planowania Przestrzennego Urzędu Miasta Krakowa i posiada poświadczenie zgodności z oryginałem przyjętym do państwowego zasobu geodezyjnego i kartograficznego


BILANS TERENÓW


1 MNs	1,67 ha
2 MNs	1,06 ha
3 MNs	2,49 ha
4 MNs	3,18 ha
5 MNs	1,47 ha
6 MNs	0,76 ha
9a KD(D)	0,06 ha
10 KDs(D)	0,25 ha
11 KDs(D)	0,02 ha
RAZEM	16,93 ha

uai BIURO PROJEKTOWE
ul. ...
mgr inż. Andrzej Bilski

MIEJSCOWY PLAN ZAGOSPODAROWANIA PRZESTRZENNEGO "OBSZARU SCAŁEN SKOTNIKI"
RYSUNEK INFRASTRUKTURY TECHNICZNEJ (GOSPODARKA WODNO-ŚCIEKOWA)
SKALA 1:2000

Główny projektant planu: mgr inż. arch. Andrzej Bilski
Projektant infrastruktury technicznej: mgr inż. Halina Dźwiga

 TERENY DLA KTÓRYCH WSA STWIERDZIŁ NIEWAŻNOŚĆ UCHWAŁY NR CXI/1118/06 RMK Z DNIA 7.06.2006 R. WYROKIEM Z DNIA 26.03.2007 R. (wyrok uprawomocnił się 07.12.2007)

 TERENY DLA KTÓRYCH OD DNIA 02.03.2019 R. OBOWIAZUJE MPZP "SKOTNIKI I KOSTRZE - OBSZAR ŁAKOWY"