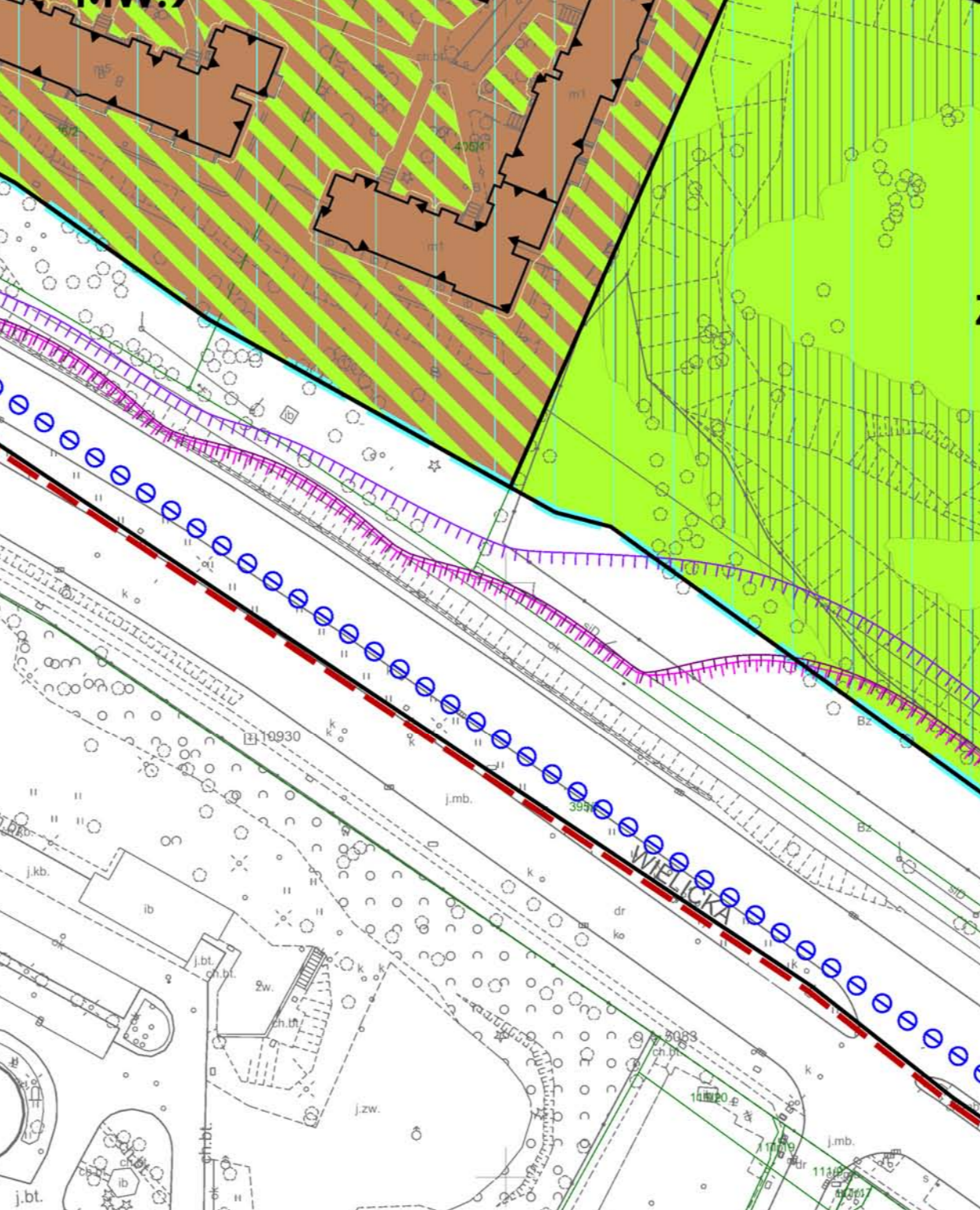
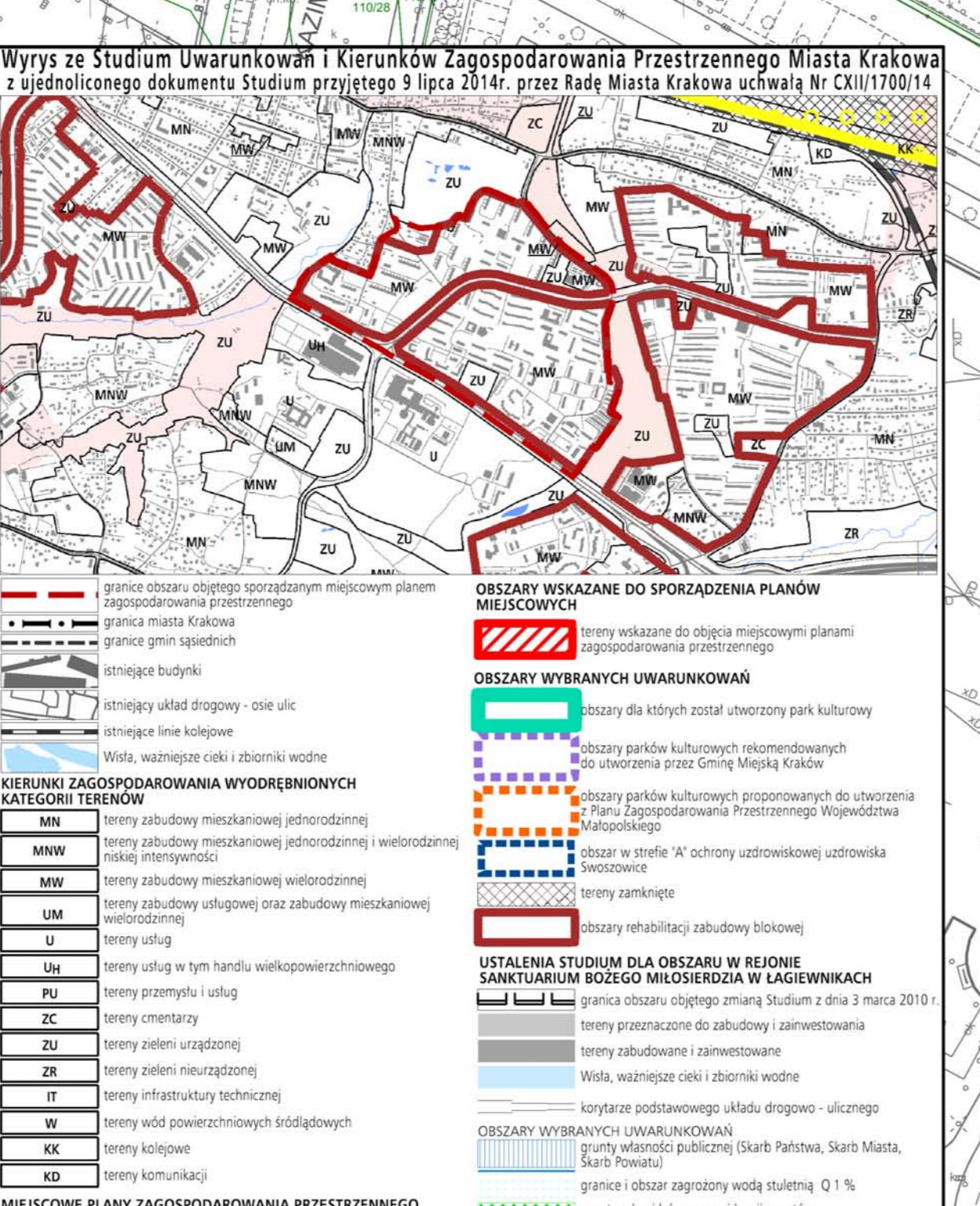
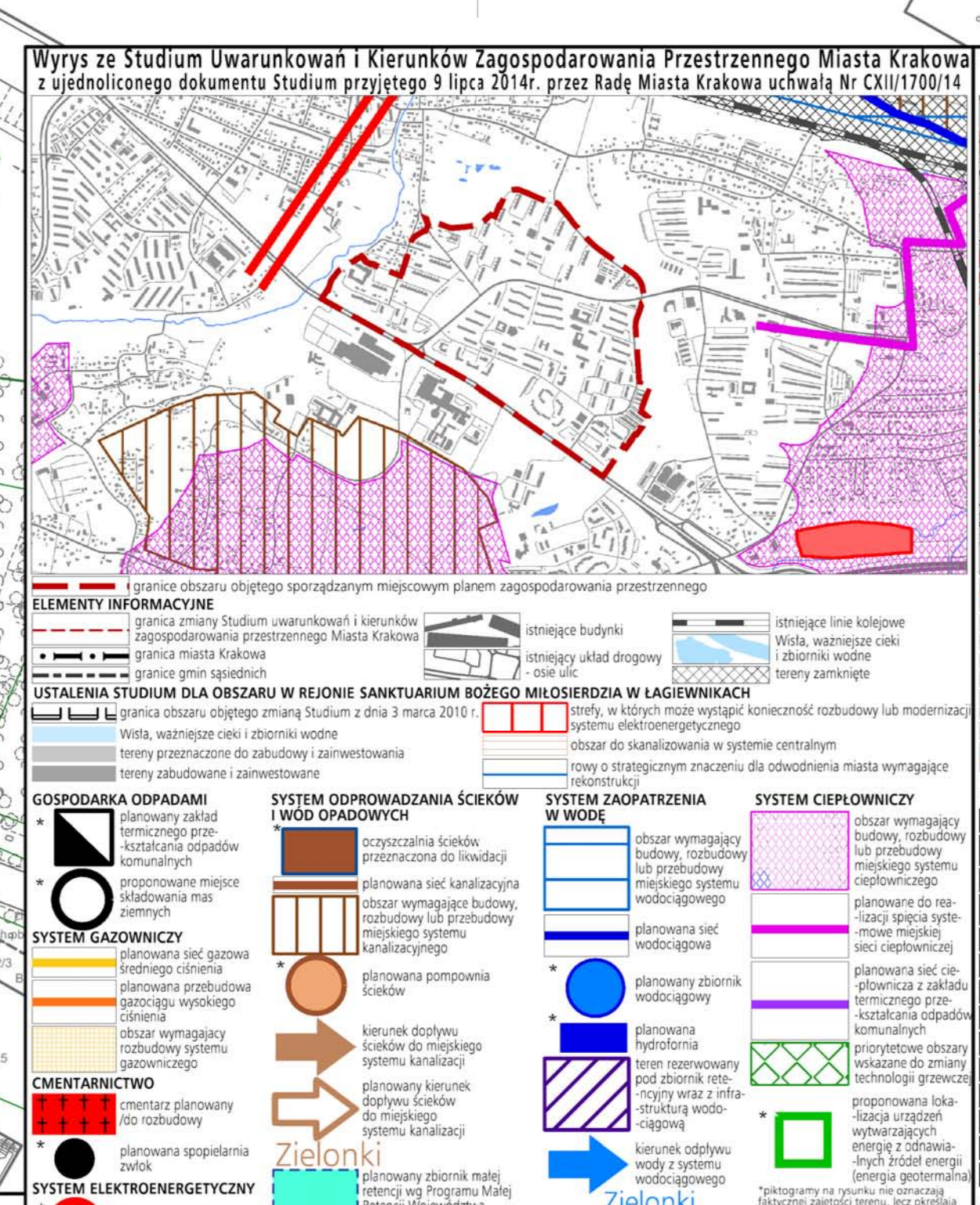


BILANS

Przeznaczenie	Powierzchnia [ha]	[%]
MNI	0,16	0,18
MNI/U	0,21	0,24
MW/MNI	39,96	45,93
MW	3,53	4,07
MW/U	4,56	5,24
Uo	4,71	5,41
Uks/U	0,92	1,06
Uz	0,47	0,54
U	1,25	1,44
ZP	4,79	5,50
ZPz	2,07	2,38
ZPb	0,01	0,01
ZPi	0,36	0,41
KDGPT	5,95	6,84
KDZT	5,00	5,75
KDZ	0,98	1,13
KDL	3,96	4,55
KDD	2,31	2,65
KDW	1,68	1,93
KDX	0,07	0,08
KU	5,07	5,83
E	0,10	0,11
G	0,00	0,00
SUMA	87,02	100,00



MEJSCOWY PLAN ZAGOSPODAROWANIA PRZESTRZENNEGO OBSZARU „NOWY PROKOCIM”

RYSUNEK PLANU - PROJEKT

Zagospodarzenie dla pomniejszego opłaceniu i ugodnościostawowych - wariant 2023 r.

Zagospodarzenie dla pomniejszego opłaceniu i ugodnościostawowych - wariant 2023 r.

Radę Miasta Krakowa z dnia

SYMBOLY INFORMACYJNE

- KDL** Tereny publicznych placówek
- KDD** Tereny publicznych placówek
- KDW** Tereny publicznych placówek
- KDX** Tereny publicznych placówek
- KU** Tereny publicznych placówek
- E** Tereny publicznych placówek
- G** Tereny publicznych placówek

SYMBOLY OPERACYJNE

- MNI** Tereny zabudowy mieszkaniowej (mieszkalności)
- MNI/U** Tereny zabudowy mieszkaniowej (mieszkalności)
- MW/MNI** Tereny zabudowy mieszkaniowej (mieszkalności)
- MW** Tereny zabudowy mieszkaniowej (mieszkalności)
- MW/U** Tereny zabudowy mieszkaniowej (mieszkalności)
- U** Tereny zabudowy usługowej
- Uo** Tereny zabudowy usługowej
- Uz** Tereny zabudowy usługowej
- Uks/U** Tereny zabudowy usługowej
- U** Tereny zabudowy usługowej
- ZP** Tereny zabudowy usługowej
- ZPz** Tereny zabudowy usługowej
- ZPb** Tereny zabudowy usługowej

SYMBOLY INFORMACYJNE

- KDZT** Tereny drogowo publicznych placówek
- KDZ** Tereny drogowo publicznych placówek

SYMBOLY INFORMACYJNE

- KDZT** Tereny drogowo publicznych placówek
- KDZ** Tereny drogowo publicznych placówek

SYMBOLY INFORMACYJNE

- KDZT** Tereny drogowo publicznych placówek
- KDZ** Tereny drogowo publicznych placówek

SYMBOLY INFORMACYJNE

- KDZT** Tereny drogowo publicznych placówek
- KDZ** Tereny drogowo publicznych placówek